

OBJAŚNIENIA SYMBOLI I ZNAKÓW UŻYTYCH NA PRZEKROJACH

GRUNTY NASYPOWE

NB	nasyp budowlany
nN	nasyp nie budowlany
Gb	gleba

GRUNTY ORGANICZNE RODZIME

H	grunt próchniczny (humus) $2\% < I_{om} \leq 5\%$
Nm	namuł $5\% < I_{om} \leq 30\%$
T	torf $30\% < I_{om}$

GRUNTY MINERALNE RODZIME (NIESKALISTE)

KW	wietrzelnina	
KWg	wietrzelnina gliniasta	
KR	rumosz	kamieniste
KRg	rumosz gliniasty	
KO	otoczaki	
Ż	żwir	
Żg	żwir gliniasty	gruboziarniste
Po	pospółka	
Pog	pospółka gliniasta	
Pr	piasek grubo	
Ps	piasek średni	drobnoziarniste
Pd	piasek drobny	niespoiste
Pπ	piasek pylasty	
Pg	piasek gliniasty	
πp	pył piaszczysty	
π	pył	
Gp	głina piaszczysta	drobnoziarniste
G	głina	spoiste
Gπ	głina pylasta	
Gpz	głina piaszczysta zwięzła	
Gz	głina zwięzła	
Gπz	głina pylasta zwięzła	
Ip	ił piaszczysty	
I	ił	
Iπ	ił pylasty	

GRUNTY SKALISTE

ST	skała twarda
SM	skała miękka

INNE GRUNTY NIETYPOWE




NIE OBJĘTE NORMĄ

Kr	kreda
Gy	gytia
Cb	węgiel brunatny
Ck	węgiel kamienny

ZNAKI DODATKOWE OPISUJĄCE GRUNTY

+	domieszki
//	przewarstwienia (wkładki)
 	na pograniczu
()	uzupełnienia składu np. nasypu
1	numer otworu
50,14	rzędna terenu

OPRÓBOWANIE WIERCENIA

	próbka o naturalnej strukturze (NNS)
	próbka o naturalnej wilgotności (NW)
	próbka wody gruntowej (WG)

OZNACZENIE WODY W WIERCENIU

wyinterpretowany max. poziom wody gruntowej


piezometryczny poziom wody (PPW) ustalony w czasie wiercenia i rzędna

nawiercony poziom wody gruntowej
grunt nawodniony

sączenie wody

OZNACZENIE RODZAJU SONDOWAŃ

 (6) sonda cylindryczna SPT (ilość uderzeń)


 wykres sondowania sondą uderową lekką



OZNACZENIE STANU GRUNTU


 $I_D=0,50$ stopień zagęszczenia

 $I_L=0,20$ stopień plastyczności

INNE OZNACZENIA

 II numer warstwy geotechnicznej

 3  rzut projektowanego obiektu, numer i ilość kond.
projektowany poziom posadowienia

 granice litologiczno-stratygraficzne (warstwy)
na przekrojach